



Tramo Bike Evo

 Les Guilleries, Cataluña (España)

Distancia: 116 km

Desnivel: 3.200 m


Etapas: 2


Ruta circular: Si


Estación: Primavera, Verano, Otoño, Invierno

Actividades: Mtb


Contacto


 (+34) 627 789613

 info@rutatramobike.com

 rutatramobike.com

 facebook.com/rutatramo.bike

 twitter.com/rutatramobike

 vimeo.com/90802504

Descripción

Esta es una ruta que te será asequible si estás acostumbrado a pedalear 2 días por semana o 6 horas semanales, y a subir una ascensión acumulada de unos 800 m. aproximados de desnivel por cada salida que hagas. La técnica necesaria está al alcance de cualquier biker.

Iniciando la ruta en Sant Hilari Sacalm, atravesarás el macizo de las Guilleries entre misteriosos bosques centroeuropeos y mediterráneos de robles, abetos y castaños. Puntos donde se fusionan las comarcas de la Selva y Osona.

Puedes disfrutar del placer de comer en uno de los pueblos más bonitos de Cataluña, Rupit. Un lugar que te transportará a la historia medieval.

La llegada de la primera etapa será en Sant Feliu de Pallerols, donde podrás relajarte por sus callejuelas de piedra.

La segunda etapa la iniciarás en la vía verde del Carrilet que une Olot y Girona. Terreno perfecto para rodar y

calentar la musculatura para seguir progresando a diferentes alturas y contemplar magnificas vistas.