





Bikeride Costa Brava Road

 Costa Brava, Cataluña (España)


Distancia: 385 km
Desnivel: 6.550 m+
Etapas: 3 a 5
Ruta circular: Si

Estación: Primavera, Verano, Otoño, Invierno
Actividades: Bicicleta de carretera


Contacto


 (+34) 622 959767 - (+34) 639 674627


 info@bikeridecostabrava.com

 bikeridecostabrava.com

 facebook.com/bikeridecostabrava.barcelona

 twitter.com/brcostabrava

 instagram.com/bikeridecostabrava

 youtube.com/channel/UckJ3lcEcDsoCuqqewhcRHYA

Descripción

La Bikeride Costa Brava en su versión de carretera es una larga travesía de 385 km, en su mayor parte por carreteras secundarias y con poco tráfico, que está pensada para ser realizada en 3, 4 o 5 días según las preferencias de cada persona.

La ruta, que comienza y acaba en Mataró, reúne una gran diversidad de paisajes y se puede dividir en tres grandes partes:

Una parte muy montañosa con carreteras secundarias y solitarias, con un ambiente muy rural e inundado de pequeños pueblos medievales. Cruza el Parque Natural del Montseny (Reserva Mundial de la Biosfera), el Valle de Sau y Collsacabra entre las comarcas de Osona y la Garrotxa.

Una de más rodadora y suave, con mejores carreteras y poco desnivel, aunque la mayoría siguen siendo secundarias y con poco tráfico.

Esta parte transcurre a través de Girona para adentrarse después en una de las comarcas más bellas de Europa: el Baix Empordà.

Por último, una tercera parte que recorre la Costa Brava, desde Tamariu hasta Mataró, entre calas, pueblos marineros, playas y pequeñas montañas.

También tienes la posibilidad de hacer sólo algunas de las etapas, las que tú prefieras, sin tener que completar la ruta entera.

Nosotros te recomendamos recorrer las etapas entre Mataró y Girona si buscas un recorrido más alpino y montañoso, o bien las etapas entre Mataró y Tamariu si lo que quieres es disfrutar de la costa.