







Tour del Aneto

 Pirineos, Aragón (España)

Distancia: 115
Desnivel: 5.474 m+
Etapas: 4 a 6
Ruta circular: Si

Estación: Verano
Actividades: Carreras de montaña, Senderismo, Trekking

Contacto

 (+34) 973 642444
 (+34) 616 335691
 info@tourdelaneto.com
 tourdelaneto.com

 facebook.com/tourdelaneto

Descripción

El Tour del Aneto es una travesía de montaña autoguiada que transcurre por el corazón de los Pirineos, en torno al macizo de las Maladetas, donde se conserva los glaciares más meridionales de Europa con un total de 115 km y un desnivel acumulado de 11.178 m (+ 5.405m - 5.773m).

En el Tour del Aneto cruzaremos puertos de montaña históricos por donde se cruzaba los Pirineos antiguamente. Nos alojaremos en los modernos establecimientos que fueron antiguos "hospitales" (hospederías) fundadas en el siglo XII por el orden de los Caballeros de San Juan de Jerusalén, que facilitaban los pasos de montaña en esta zona.

Recorreremos 5 valles de los Pirineos: Benasque, Castanesa, Barravés, Valle de Aran y el Valle de Luchon, pasando por 6 cuellos: Còth de l'infern de 2397m, Còth dera Montjoia de 2065m, Puerto de Benasque de 2444m, Collada de Basibé de 2280 m, Coll de Salinas de 2177m y Puerto de Vielha de 2.442 m, con una gran variedad de paisajes, un patrimonio natural y cultural incomparable.